




CC Bresse Revermont 71 - Bois des Rampes

Inventaire des ZAE au titre de l'article 220 loi climat et résilience

Vu article 220 de la loi Climat et Résilience adoptée le 24 août 2021, vu article L318-8-2 du Code de l'urbanisme, vu article 6 du RGPD

Occupants des unités foncières



-  Unité foncière jamais occupée au sens de l'article 220 de la loi climat et résilience
-  Unité foncière occupée au sens de l'article 220 de la loi climat et résilience
-  Unité foncière vacante au sens de l'article 220 de la loi climat et résilience

Une unité foncière est définie comme l'ensemble des parcelles regroupées et contiguës d'un seul tenant appartenant au même propriétaire.

Liste des occupants des unités foncières

N°	Occupants
1	SCIERIE ET LAMELLE LA BOURGUIGNONNE [48438463100020]
2	AMICALE DES SAPEURS-POMPIERS DE SAINT-GERMAIN-DU-BOIS [92428449000019]
3	ARBO ENVIRONNEMENT SARL [52904012300026] L'ARBRE DE VIE [53883022500024]
4	SI DE COLLECTE ET D'ELIMINATION DES DECHETS DE BRESSE NORD [20005312200012]
5	SI DE COLLECTE ET D'ELIMINATION DES DECHETS DE BRESSE NORD
6	SARL COMBETTE [82448539500019]
7	SI DE COLLECTE ET D'ELIMINATION DES DECHETS DE BRESSE NORD
8	MAXIME GAGNEUR GAGNEUR [84854017500025]
9	GENCE [75048001400018]
10	JCMT [88221955300022]
11	SCI LES RAMPES [53101880200011]
12	COMBELEC [90065964000016] EURL DIOLOT [82365235900014] HOLDING DIOLOT [91224690700014] RESINEX BERTHET BONDET [79180742300029]
13	SD AUTOMOBILES [88455066600017]
14	THERMOLAQUAGE EXPRESS [91157474700018]
15	MENUISERIE DHIVERT [34920204400021] SCI LE TILLEUL [38144176500017]
16	BRESSE REFRIGERATION [51817021200022] SCI GAUTIER [79937844300011]
17	JEANNOT STEPHANE [83052033400020]
18	AUTO CONTROLE CHAUSSINOIS [49847418800030] AUTO CONTROLE SAINT GERMINOIS [52858331300010]
19	MILLET [50309310600030]
20	JARDIVAL SARL [34177534400110]
21	ACTIBOIS [49223836500026]
22	EURL P2I [79916478500021]
23	FEVRE CREATIONS [38352652200040]
24	COOPERATIVE AGRICOLE INTERVAL [77837247400362]

Identification des unités foncières vacantes

Nb unités foncières vacantes	Nb unités foncières total	Indice de vacance Art. 220 loi climat
0	31	0 %

Surfaces des unités foncières vacantes m²	Surface total des Unités foncières m²	Part de la surface vacante
0	158361	0 %

Liste des parcelles composant les unités foncières

Unité foncière	Commune	Section	Numéro	Propriétaire anonymisé
71419000AI0292	71419	AI	292	COMMUNE DE SAINT GERMAIN DU BOIS
71419000AK0332	71419	AK	332	LE TILLEUL
71419000AK0352	71419	AK	352	COMBETTE
71419000AK0359	71419	AK	359	_X_
71419000AK0368	71419	AK	368	LES RAMPES
71419000AK0372	71419	AK	372	SCI SMCH
71419000AK0441	71419	AK	441	SYND INTERCOM DE COL ET DELIMIN DES DECHETS DE BRESSE NORD
71419000AK0471	71419	AK	471	LARBRE DE VIE
71419000AK0472	71419	AK	472	COMMUNE DE SAINT GERMAIN DU BOIS
71419000AK0475	71419	AK	475	PETIT MAEL
71419000AK0476	71419	AK	476	LE TILLEUL
71419000AK0532	71419	AK	532	JARDIVAL SARL
71419000AK0567	71419	AK	567	ACSD
71419000AK0603	71419	AK	603	COMMUNE DE SAINT GERMAIN DU BOIS
71419000AK0604	71419	AK	604	SCI GAUTIER
71419000AK0617	71419	AK	617	COMMUNE DE SAINT GERMAIN DU BOIS
71419000AK0618	71419	AK	618	LES FRERES JUMEAUX
71419000AK0630	71419	AK	630	SI DE COLLECTE ET DELIMINATION DES DECHETS DE BRESSE NORD
71419000AK0654	71419	AK	654	LES CORALIENS
71419000AK0657	71419	AK	657	SCI GAGNEUR
71419000AK0658	71419	AK	658	SCI CAP
uf714190120961	71419	AK	272	FORET
uf714190120961	71419	AI	55	FORET
uf714190120961	71419	AI	54	FORET
uf714190120961	71419	AI	357	FORET
uf714190121675	71419	AI	52	_X_
uf714190259905	71419	AK	620	DOURIOT
uf714190259905	71419	AK	628	DOURIOT
uf714190274542	71419	AK	616	GEMYNOT
uf714190274542	71419	AK	626	GEMYNOT
uf714190274593	71419	AK	607	_X_
uf714190274593	71419	AK	378	_X_
uf714190290839	71419	AK	355	_X_
uf714190308011	71419	AK	619	DEPARTEMENT DE SAONE ET LOIRE
uf714190308035	71419	AI	41	_X_
uf714190308035	71419	AI	280	_X_
uf714190308035	71419	AI	356	_X_
uf714190324822	71419	AK	466	AGRICOLE INTERVAL
uf714190324822	71419	AK	608	AGRICOLE INTERVAL
uf714190346417	71419	AK	473	CC BRESSE REVERMONT 71
uf714190346417	71419	AK	652	CC BRESSE REVERMONT 71
uf714190346417	71419	AK	653	CC BRESSE REVERMONT 71
uf714190368154	71419	AK	621	COMMUNE DE SAINT GERMAIN DU BOIS
uf714190368156	71419	AK	656	ALHUNA
uf714190368156	71419	AK	655	ALHUNA

Sources

Traitements / relevé terrain / analyse :
CC Bresse Revermont 71 2024

Autres sources de données mobilisées :

Observatoire du Foncier Economique Régional / AER Bourgogne-Franche-Comté 2024

Base Sirene des entreprises et de leurs établissements, INSEE 2024

Plan cadastral Informatisé, Etalab

Fichiers des locaux et des parcelles des personnes morales, Ministère de l'Économie, des Finances et de la
Souveraineté industrielle et numérique

Fichier des Locaux commerciaux vacants (LOCOMVAC), Direction Générale des Finances publiques

Photographies aériennes, Institut Géographique National