




CC Bresse Revermont 71 - ZA du Champ Brillant

Inventaire des ZAE au titre de l'article 220 loi climat et résilience
Vu article 220 de la loi Climat et Résilience adoptée le 24 août 2021, vu article L318-8-2 du Code de l'urbanisme,
vu article 6 du RGPD

Occupants des unités foncières



-  Unité foncière jamais occupé au sens de l'article 220 de la loi climat et résilience
-  Unité foncière occupée au sens de l'article 220 de la loi climat et résilience
-  Unité foncière vacante au sens de l'article 220 de la loi climat et résilience

Une unité foncière est définie comme l'ensemble des parcelles regroupées et contiguës d'un seul tenant appartenant au même propriétaire.

Liste des occupants des unités foncières

N°	Occupants
1	SAS SAPHIR [81126492800029]
2	CARROSSERIE RAGEOT ALAIN EBENISTERIE PETIT
3	PETIT [48929164100012]
4	MORAIN [41187629500022]
5	PERROT-MOINGEON [48845465300020]
6	ATELIER EBENISTERIE SAINT PIERRE [45228856600022] CARROSSERIE RAGEOT ALAIN [45209033500012] EBENISTERIE PETIT [88096520700017] _X_
7	SARL HORTICULTURE DES PETITS BOIS [51099142500032]
8	ACF [48891024100014]
9	SARL HORTICULTURE DES PETITS BOIS
10	S2L [48830375100025]
11	CUMA LA GUYOTTE [38175893700019]

Identification des unités foncières vacantes

Nb unités foncières vacantes	Nb unités foncières total	Indice de vacance Art. 220 loi climat
3	17	17.65 %

Surfaces des unités foncières vacantes m ²	Surface total des Unités foncières m ²	Part de la surface vacante
9860	51379	19.19 %

Unité foncière	Parcelles	Contenance m ²	Propriétaire anonymisé
71295000AE0194	71295000AE0194	573	COMMUNE DE MERVANS

Liste des parcelles composant les unités foncières

Unité foncière	Commune	Section	Numéro	Propriétaire anonymisé
71295000AE0158	71295	AE	158	SOCIETE FRANCAISE DU RADIOTELEPHONE - SFR
71295000AE0170	71295	AE	170	_X_
71295000AE0185	71295	AE	185	_X_
71295000AE0194	71295	AE	194	COMMUNE DE MERVANS
71295000A1288	71295	A	1288	LA GUYOTTE
71295000A1290	71295	A	1290	COMMUNE DE MERVANS
71295000A1405	71295	A	1405	DES PETITS BOIS
71295000A1407	71295	A	1407	MENUISERIE DHIVERT
71295000A1416	71295	A	1416	COMMUNE DE MERVANS
71295000A1419	71295	A	1419	S2L
uf712950085570	71295	A	1420	LES FLORES
uf712950085570	71295	A	1421	LES FLORES
uf712950085571	71295	AE	122	LES FLORES
uf712950085571	71295	AE	103	LES FLORES
uf712950085571	71295	AE	125	LES FLORES
uf712950085571	71295	AE	112	LES FLORES
uf712950085578	71295	A	1401	PLACE DU MARCHE
uf712950085578	71295	A	1404	PLACE DU MARCHE
uf712950085578	71295	A	1422	PLACE DU MARCHE
uf712950085578	71295	A	166	PLACE DU MARCHE
uf712950086212	71295	AE	129	_X_
uf712950086212	71295	A	1301	_X_
uf712950321489	71295	AE	104	COMMUNE DE MERVANS
uf712950321489	71295	AE	123	COMMUNE DE MERVANS
uf712950321489	71295	AE	124	COMMUNE DE MERVANS
uf712950321489	71295	AE	189	COMMUNE DE MERVANS
uf712950321489	71295	A	169	COMMUNE DE MERVANS
uf712950321489	71295	A	1400	COMMUNE DE MERVANS
uf712950321489	71295	AE	192	COMMUNE DE MERVANS
uf712950321490	71295	AE	191	COMMUNE DE MERVANS
uf712950321490	71295	AE	184	COMMUNE DE MERVANS
uf712950321491	71295	A	1415	COMMUNE DE MERVANS
uf712950321491	71295	A	1418	COMMUNE DE MERVANS

Sources

Traitements / relevé terrain / analyse :
CC Bresse Revermont 71 2024

Autres sources de données mobilisées :

Observatoire du Foncier Economique Régional / AER Bourgogne-Franche-Comté 2024

Base Sirene des entreprises et de leurs établissements, INSEE 2024

Plan cadastral Informatisé, Etalab

Fichiers des locaux et des parcelles des personnes morales, Ministère de l'Économie, des Finances et de la
Souveraineté industrielle et numérique

Fichier des Locaux commerciaux vacants (LOCOMVAC), Direction Générale des Finances publiques

Photographies aériennes, Institut Géographique National

